

BEZIRKSWANDERWEG

Die Bezirkswanderwege des SGV Bezirks *Ennepetal* liegen etwas außerhalb unseres Wandergebietes. Einer jedoch führt von *Gevelsberg* bis nach *Beyenburg* und wird folglich auch hier beschrieben. Ich habe den Weg von *Beyenburg* in Richtung *Gevelsberg* erwandert.

Wegbeschreibung:

Der Weg beginnt in der Nähe der *Beyenburger Klosterkirche*, dem *Beyenburger Dom*.

Von dort geht es durch einen Teil des Ortes *Beyenburg* hinab zur *Wupper* bei *Bilstein*. Hinter der schmalen Fußgängerbrücke geht es kurz an der *Wupper* entlang, bevor der Weg am Bach *Diepenbecke* in einem langen Anstieg den *Staatsforst Tiefenbach* bis nach *Timpen* hinaufführt.

Bei *Kühlchen* überquert der Weg die Landstraße *L483* und führt durch den Wald zwischen der Ortschaft *Windgarten* und der *Kurklinik Königsfeld* hindurch zur Ortschaft *Holthausen*. Über den Berg *Beukerkopf* geht es zur *Kahlenbecker Straße* und entlang dem gleichnamigen Bach die Straße entlang.

Bei *Scharpenberg* verläßt der Weg die Straße und führt über einen kleinen Trampelpfad am Waldrand bis zur *Heilenbecker Straße* in *Ennepetal Milspe*. Der Weg führt anschließend ein paar hundert Meter entlang der vielbefahrenen innerstädtischen Hauptstraße, der Bundesstraße *B7*.

Kurz hinter dem *Ennepetaler* Stadtzentrum quert der Weg das Flößchen *Ennepe* und führt in einer Schleife durch den Wald am *Buchenberg* und an einer Deponie vorbei wieder hinab zur Bundesstraße *B7*.

Durch den *Kruiner Tunnel* geht es wieder kurz an der *B7* entlang, biegt jedoch von der Straße wieder zur *Ennepe* ab. Der Weg folgt dem Flößchen bis kurz vor dem *Gevelsberger* Stadtzentrum, wo der Weg an der Fußgängerzone endet.

Wegzustand und Begehrbarkeit:

Der Weg führt in der ersten Hälfte überwiegend durch Waldgebiete oder über Felder.

Auf dem *Enneper* Gebiet überwiegend asphaltierte, innerstädtische Wege, so daß die Attraktivität des Weges in der zweiten Hälfte stark nachläßt.

Im oberen Bereich des *Staatsforst Tiefenbach* ist der Weg bei Regenwetter stark verschlammt. Dies gilt ebenso auf dem Feldweg von *Timpen* bis *Kühlchen* vor der Landstraße *L483*.

Der Trampelpfad den Berg *Beukerkopf* hinab ist relativ steil und daher rutschig. Hinter *Ennepetal Milspe* führt ein weiterer, kaum erkennbarer Trampelpfad schräg den Berg hinauf zu einem stark morastigen Waldweg zur Deponie.

Die Wanderzeichen sind manchmal etwas verblaßt, aber durchaus erkennbar. An drei Stellen muß man auf die Streckenführung aufpassen, um nicht den falschen Abzweig zu nehmen:

Zum einen kurz vor dem Kurgelände der Klinik *Königsfeld*, wo der Weg als Pfad geradeaus den Hügel hinaufführt. Da zuvor der Bezirkswanderweg 2 (*Wuppertal-Langerfeld* <-> *Hagen-Haspe*) ein Stück auf derselben Strecke verläuft, ist man versucht, auf dem breiterem Weg diesem auch zu folgen. Bei *Scharpenberg* ist der Abzweig zum Trampelpfad zwar zu erkennen, das Wanderzeichen aber nicht. Auch hier ist man versucht dem breiteren Waldweg geradeaus zu folgen, anstelle dem Trampelpfad.

Der Seitenweg zur Deponie beim *Buchenberg* ist auch leicht zu übersehen.

Der Weg kann auch in Gegenrichtung erwandert werden, da die Wanderzeichen in beide Richtungen angebracht sind.



Weglänge:



ca 11,3 km

Interessante Punkte:


Beyenburg, Blick auf den Stausee und Beyenburg, Beyenburger Klosterkirche (Dom), Bilstein, Staatsforst Tiefenbach, Ennepe

ÖPNV Haltepunkte:

Ausgangspunkt: ➔ Bushaltestelle "Beyenburg, Mitte"  , Buslinien 616, 626 und 669, 
O 7° 17' 24" N 51° 14' 54" (ca. 400 Fußweg zum Wanderweg)

Endpunkt: ➔ Bushaltestelle "Commerzbank"  , Buslinien 522, 523, 551, 552, 556, 564, CE73 und SB38, 
O 7° 20' 20" N 51° 19' 13"

Parkplätze:**Gaststätten:**

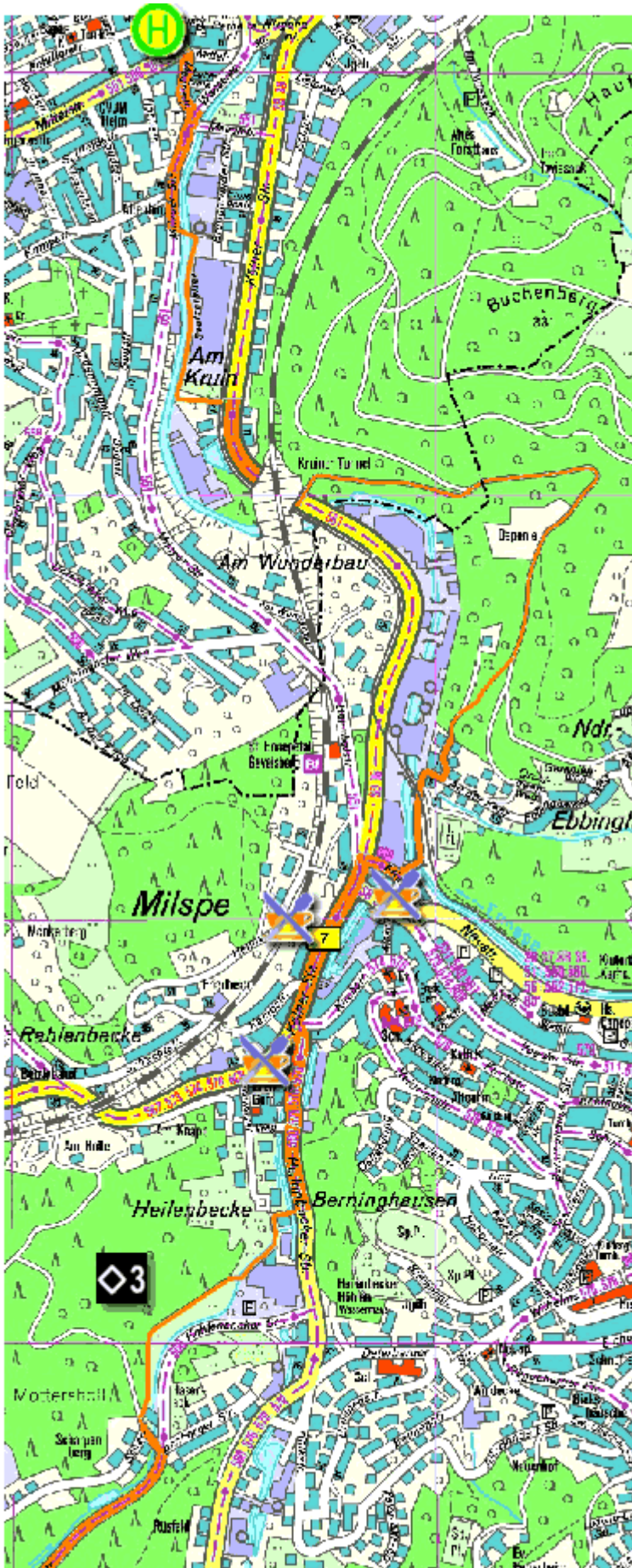
Café Restaurant
"Haus Bilstein"
Zum Bilstein 25
42399 Wuppertal
 O 7° 16' 14" N 51° 15' 08"

Gaststätte
"Am Timpen"
Kölner Straße 131
58256 Ennepetal

Pizzeria
"O'Solo Mio"
Kölner Straße 116
58256 Ennepetal

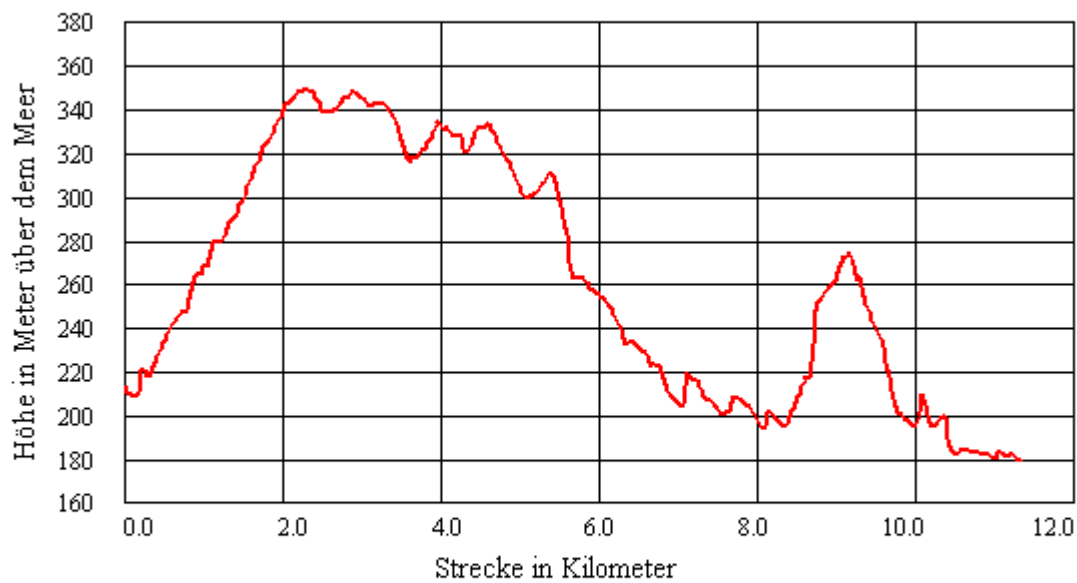
Spanisches Restaurant
"Casa Correos"
Kölner Straße 83
58256 Ennepetal

Karte:





© Kommunalverband Ruhrgebiet, Essen

Höhenprofil:**Profil der Strecke**

Gesamtlänge : 11.35 Km

Minimale Höhe : 160.00 m

Maximale Höhe : 345.32 m

Summe Steigungen : 379.45 m

Summe Gefälle : 416.58 m